

Commune de MARQUETTE-EN-OSTREVANT

59387

P.L.U.i - C.A.P.H

Plan Local d'Urbanisme Intercommunal de la communauté d'agglomération de la porte du Hainaut



PLAN 1/1

Éléments constitués
du Porter à connaissance (P.A.C.)
de l'RTU 2 (1)
du Code de l'urbanisme

Servitudes d'Utilité Publique

Direction Départementale

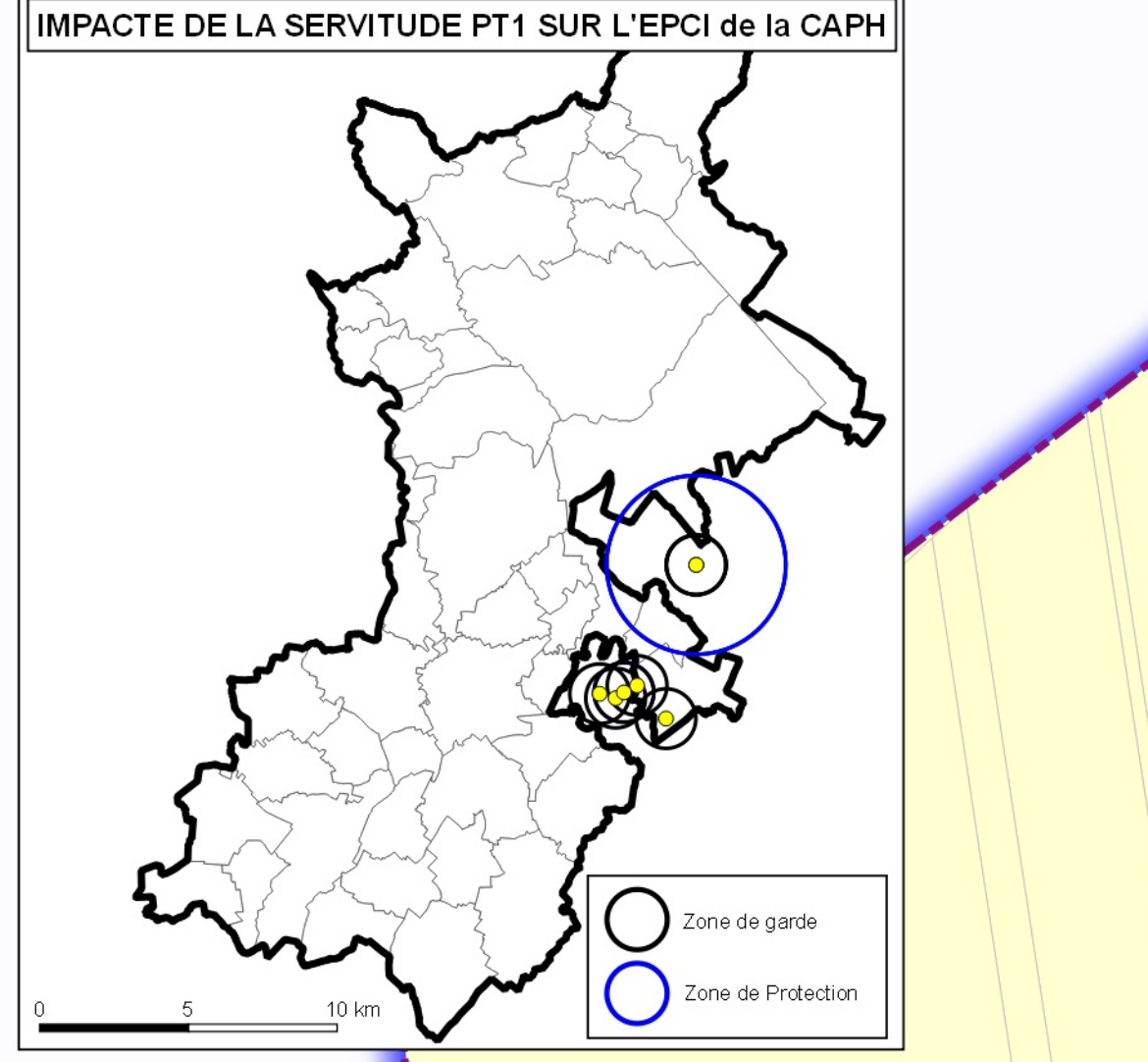
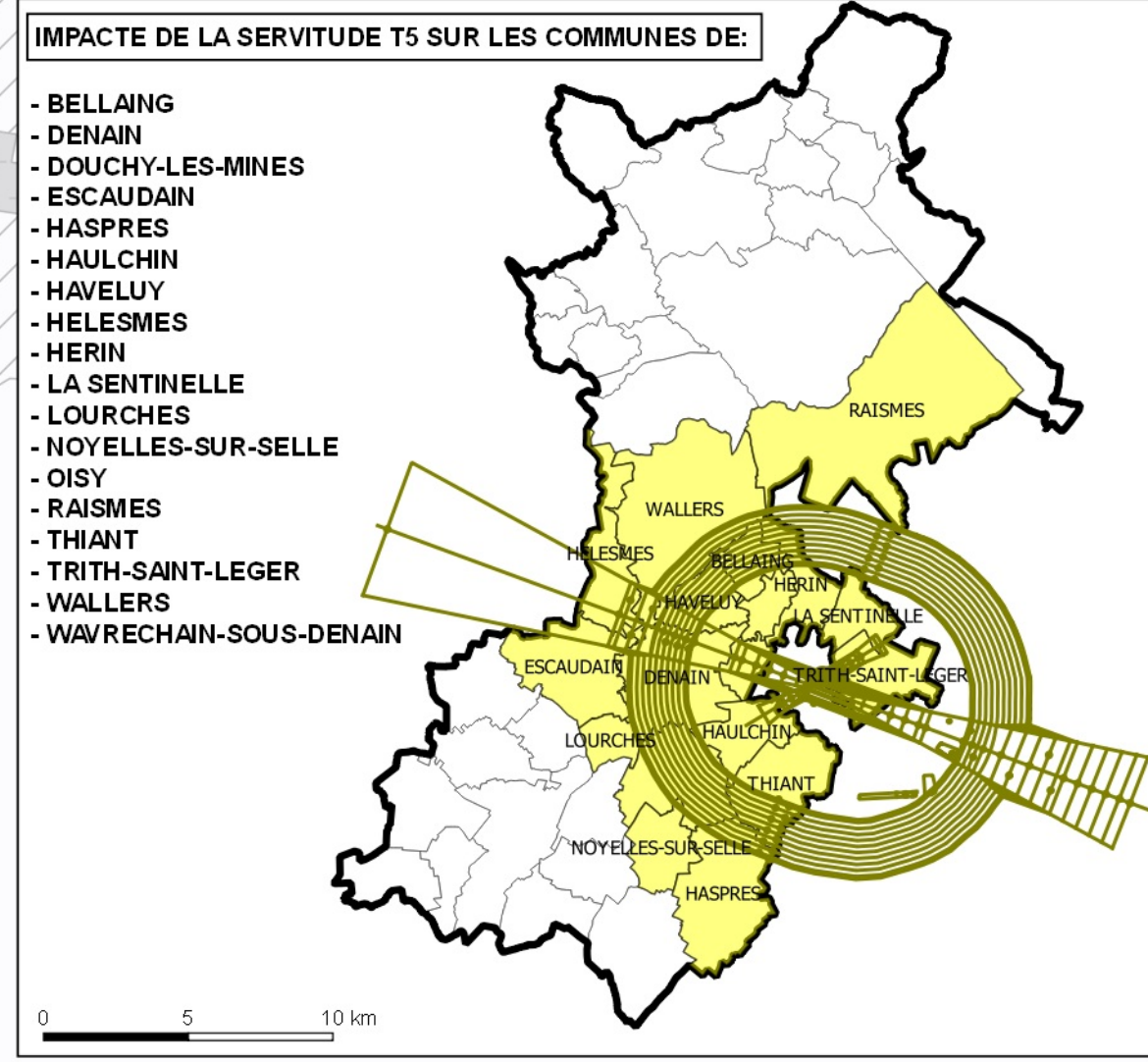
des Territoires

et de la Mer du Nord

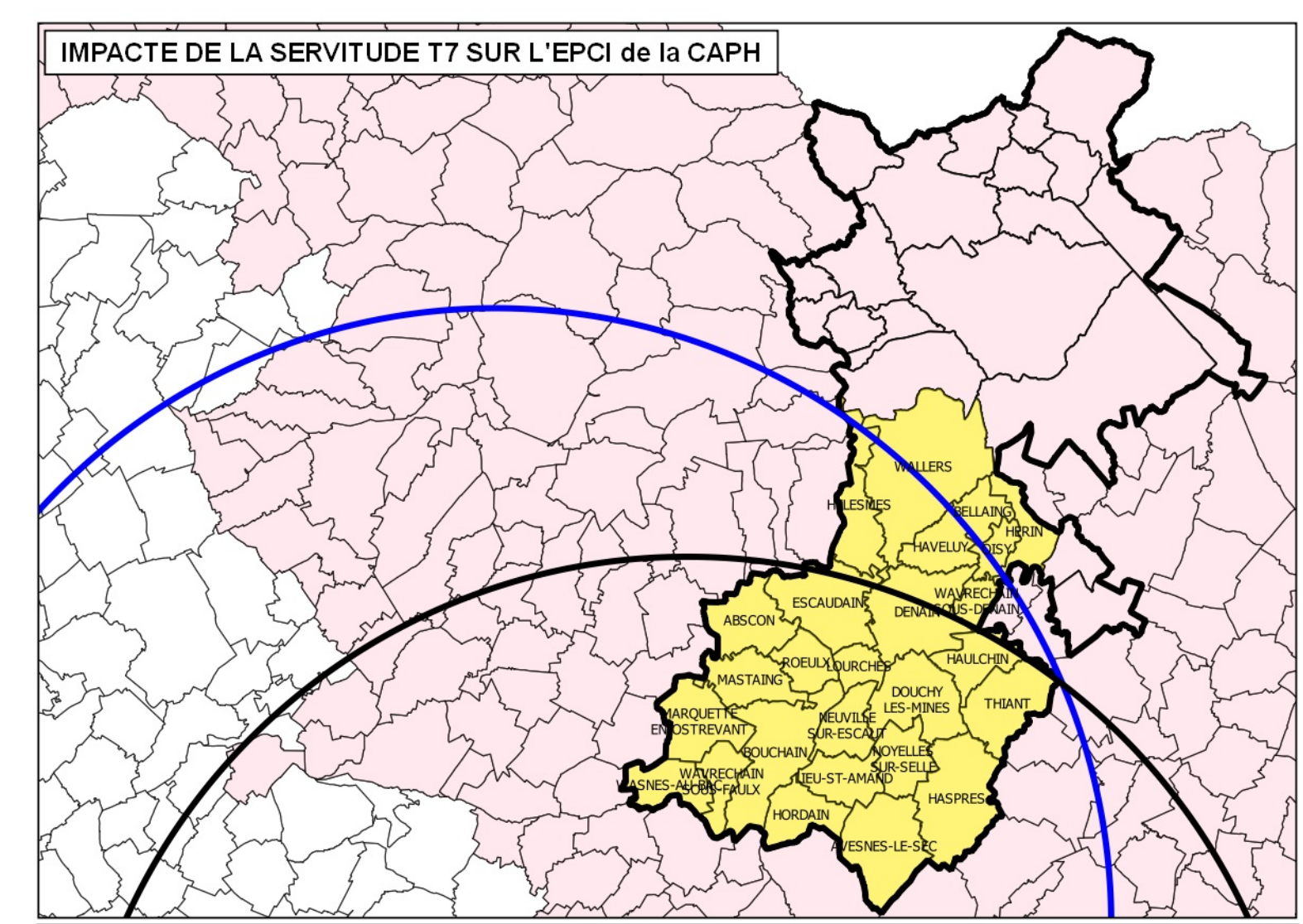
D.D.T.M 59

Type Procédure : Elaboration
Délibération du : 19/10/2015

Date de mise à jour : Août 2015
Ref. : Commune de MARQUETTE (59038) - Carte
Servitudes.aps
Sources : Gestionsnaires Servitudes
(c) Cadastre / P3 - Ddtp
Email : ddtm59@nord.gouv.fr



- ### LEGENDE
- Limites communales
 - Parcels
 - Bati
 - ★ AC1 - Protection des Monuments Historiques (Générateur)
 - AC1 - Protection des Monuments Historiques (assiette)
 - AS1- Protection des Captages en Eau Potable**
 - Périmètre de protection éloignée
 - Périmètre de protection immédiate
 - Périmètre de protection rapproché
 - EL7 - Alignement
 - I3 - Protection des Canalisations de Transport de Gaz (Générateur)
 - I3 - Protection des Canalisations de Transport de Gaz (zone de protection)
 - I4 - Protection des Lignes Haute-Tension
 - Transformateur
 - Transformateur
 - T7 - Installations particulières à l'extérieur des zones de dégagement (Niergnies 24 kms)
 - T7 - Installations particulières à l'extérieur des zones de dégagement (Epinoy 24 kms)
 - INT1 - Cimetières civils et militaires
 - INT1 - Zone de protection



Nota:
Pour plus d'informations concernant une servitude en particulier, vous pouvez consulter la réponse du contributeur concerné,
via notre site internet à l'adresse suivante:
<https://nord.gouv.fr/Politiques-publiques/Amenagement-du-territoire-construction-et-logement/Les-documents-de-planification-de-niveau-communal-Pla-Pos-Carte-Communale/Porter-a-connaissance-Pla-Pos-Cc/Les-porter-a-connaissance-realises>
Ou contacter directement le gestionnaire.

